

### 1. Raum- und Siedlungsstruktur

Funktionszuweisung (Z)	Begriff	Textziffer
	Mittelzentrum* (nachrichtliche Darstellung)	2.2 03
	Grundzentrum mit mittelzentraler Teilfunktion*	2.2 05
	Grundzentrum*	2.2 04
	Zentrales Siedlungsgebiet	2.2 06
	Versorgungskern	2.3 06
	Siedlungsentwicklung	2.1 03

### 2. Natur und Landschaft

Vorranggebiet (Z)	Vorbehaltsgebiet (G)	Begriff	Textziffer
		Natur und Landschaft - linienhaft**	3.1.2 05 3.1.2 06
		Grünlandbewirtschaftung, -pflege und -entwicklung	3.1.2 07
		Biotopverbund - linienhaft**	3.1.2 02 3.1.2 03
		Natura 2000 - linienhaft**	3.1.3 01

### 3. Erholung

Vorranggebiet bzw. Standort (Z)	Vorbehaltsgebiet (G)	Begriff	Textziffer
		Landschaftsbezogene Erholung	3.2.3 01
		Standort mit der besonderen Entwicklungsaufgabe Erholung	2.1 08
		Standort mit der besonderen Entwicklungsaufgabe Tourismus	2.1 07
		Regional bedeutsame Sportanlage FS = Flugplatz, SZ = Sportzentrum, GS = Golfplatz, RS = Reispfad	3.2.3 02
		Regional bedeutsamer Wanderweg F = Radfahren, W = Wandern	3.2.3 03

### 4. Landwirtschaft

Vorranggebiet (Z)	Vorbehaltsgebiet (G)	Begriff	Textziffer
		Landwirtschaft - auf Grund hohen Ertragspotenzials -	3.2.1 03
		Landwirtschaft - auf Grund besonderer Funktionen -	3.2.1 04

### 5. Forstwirtschaft

Vorranggebiet (Z)	Vorbehaltsgebiet (G)	Begriff	Textziffer
		Wald	3.2.1 06 3.2.1 07

### 6. Sicherung oder Sanierung erheblicher Bodenbelastungen / Altlasten

Vorranggebiet (Z)	Vorbehaltsgebiet (G)	Begriff	Textziffer
		Sicherung oder Sanierung erheblicher Bodenbe- lastungen / Altlasten	4.3 01

### 7. Kulturelles Sachgut

Vorranggebiet (Z)	Vorbehaltsgebiet (G)	Begriff	Textziffer
		Kulturelles Sachgut	3.1.5 02

### 9. Rohstoffgewinnung

Vorranggebiet (Z)	Vorbehaltsgebiet (G)	Begriff	Textziffer
		Rohstoffgewinnung S = Sand, KS = Kieshaltiger Sand, T = Ton/Teufstein	3.2.2 01

### 10. Verkehr

Vorranggebiet (Z)	Vorbehaltsgebiet (G)	Begriff	Textziffer
		Verkehr - Schiene	
		Haupteisenbahnstrecke	4.1.2 02
		Sonstige Eisenbahnstrecke	4.1.2 02
		Bahnstation	4.1.2 01
		Verkehr - Straße	
		Hauptverkehrsstraße	4.1.3 01
		Straße von regionaler Bedeutung	4.1.3 02
		Fahrverbindung	4.1.3 05
		Verkehr - Wasserstraße	
		Schifffahrt	4.1.4 01
		Sportboothafen	3.2.3 04
		Verkehr - Luftverkehr	
		Verkehrslandeplatz	4.1.5 01

### 11. Wasserwirtschaft

Vorranggebiet (Z)	Vorbehaltsgebiet (G)	Begriff	Textziffer
		Wasserwirtschaft - Wasserversorgung	
		Trinkwassergewinnung	3.2.4 03
		Wasserverwerk	3.2.4 03
		Wasserwirtschaft - Abwasserbehandlung	
		Zentrale Kläranlage	3.2.4 04
		Hauptabwasserleitung	3.2.4 04
		Wasserwirtschaft - Küsten und Hochwasserschutz	
		Deich	3.2.4 05
		Hochwasserschutz	3.2.4 06

### 12. Abfallwirtschaft

Vorranggebiet (Z)	Vorbehaltsgebiet (G)	Begriff	Textziffer
		Abfallbeseitigung / Abfallverwertung D = Siedlungsabfallspeise	4.3 03

### 13. Energie

Vorranggebiet (Z)	Vorbehaltsgebiet (G)	Begriff	Textziffer
		Windenergienutzung	4.2.1 02
		ELT-Leitungsstrasse Spannung = 110 kV	4.2.2 01
		Umspannwerk	4.2.2 01
		Rohrfernleitung G = Gas	4.2.2 01


### 15. Nachrichtliche Darstellung

Planzeichen	Begriff	Textziffer
	Biosphärenreservat**	3.1.4 01
	Naturpark**	3.2.3 01
	Gewässer	
	Landesgrenze	
	Landkreisgrenze	
	Gemeinde- und/oder Samtgemeindegrenze	
	Grenze - Planungsraum	

\* Keine Originalgröße  
(Z) = Ziel der Raumordnung (nach § 3 Abs. 1 Nr. 2 ROG)  
(G) = Grundriss der Raumordnung (nach § 3 Abs. 1 Nr. 3 ROG)  
\*\* Eine Überlagerung dieses linienhaften Planzeichens mit anderen linienhaften Planzeichen ist möglich und wird in verschiedener Kombination in der Zeichnerischen Darstellung verwendet.  
Darstellungen außerhalb des Planungsraumes sind nachrichtliche Wiedergaben.



## Regionales Raumordnungsprogramm

- Zeichnerische Darstellung -  
Lesefassung  
- Entwurf 2026 -



**Landkreis Lüchow-Dannenberg**  
Die Landrätin

Maßstab 1:50.000

Quelle:  
©GeoBasis-DE/LGLN (2025), ©GeoBasis-DE/LvmGeo ST (2023), ©GeoBasis-DE/M-V (2018), ©GeoBasis-DE/LGLB (2018)