

Übersichtskarte zur Verordnung des Naturschutzgebietes "Die Lucie"






in den Gemeinden Gusborn, Langendorf, Trebel
und der Stadt Lüchow (Wendland),
in den Samtgemeinden Elbtalau und
Lüchow (Wendland),
im Landkreis Lüchow-Dannenberg
vom XX.XX.2026

Anlage 1

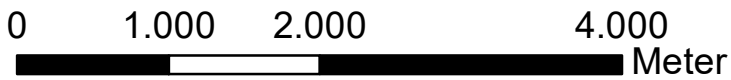
Entwurf

Stand: Dezember 2025

Legende

-  Naturschutzgebiet "Die Lucie"
- nachrichtlich: angrenzende Schutzgebiete
-  Flora-Fauna-Habitat-Gebiet (FFH)
-  EU-Vogelschutzgebiet (EU-VSG)
-  Landschaftsschutzgebiet
-  Biosphärenreservat

Maßstab 1.50.000



Landkreis Lüneburg-Dannenberg
Die Landrätin
Natur und Wald

Unterschrift

Quelle:

Geobasisdaten: © GeoBasis-DE/LGLN DTK 50 (2023) 