

Gewässerkarte zur Verordnung des Naturschutzgebietes "Die Lucie"

in den Gemeinden Gusborn, Langendorf, Trebel
und der Stadt Lüchow (Wendland),
in den Samtgemeinden
Elbtalaue und Lüchow (Wendland),
im Landkreis Lüchow-Dannenberg
vom XX.XX.2026


Beikarte


Entwurf


Stand: März 2026


Legende

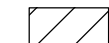
Gewässer

 II. Ordnung

 III. Ordnung

 Naturschutzgebiet "Die Lucie"

 Flora-Fauna-Habitat-Gebiet (FFH)


 EU-Vogelschutzgebiet (EU-VSG)

 nachrichtlich: angrenzende Schutzgebiete

M. 1:30.000

0 250 500 1.000 1.500 2.000
Meter



 Landkreis Lüchow-Dannenberg
Die Landrätin
Natur und Wald

Unterschrift

Quellen:

Auszug aus den Geobasisdaten des Landesamtes für Geoinformation
und Landesvermessung Niedersachsen, © 2018 