Anlage 9a zur Vorlage 2018/123

Landkreis Lüchow-Dannenberg

1. Änderung des Regionalen Raumordnungsprogramms 2004, sachlicher Teilabschnitt Windenergienutzung

Stand November 2018

Anhang der Abwägungssynopse

Anhänge* zu den Stellungnahmen aus dem Beteiligungsverfahren

*Anhänge werden nicht veröffentlicht, wenn sie folgende Inhalte besitzen:

- Verlauf von Richtfunkstrecken und Leitungen, die vor allem für die Ebene des Genehmigungsverfahrens von Belang sind,
- Privatrechtlich geschützte Untersuchungsergebnisse.

Einwender Nr. 33 - Stadt Wustrow (Wendland)

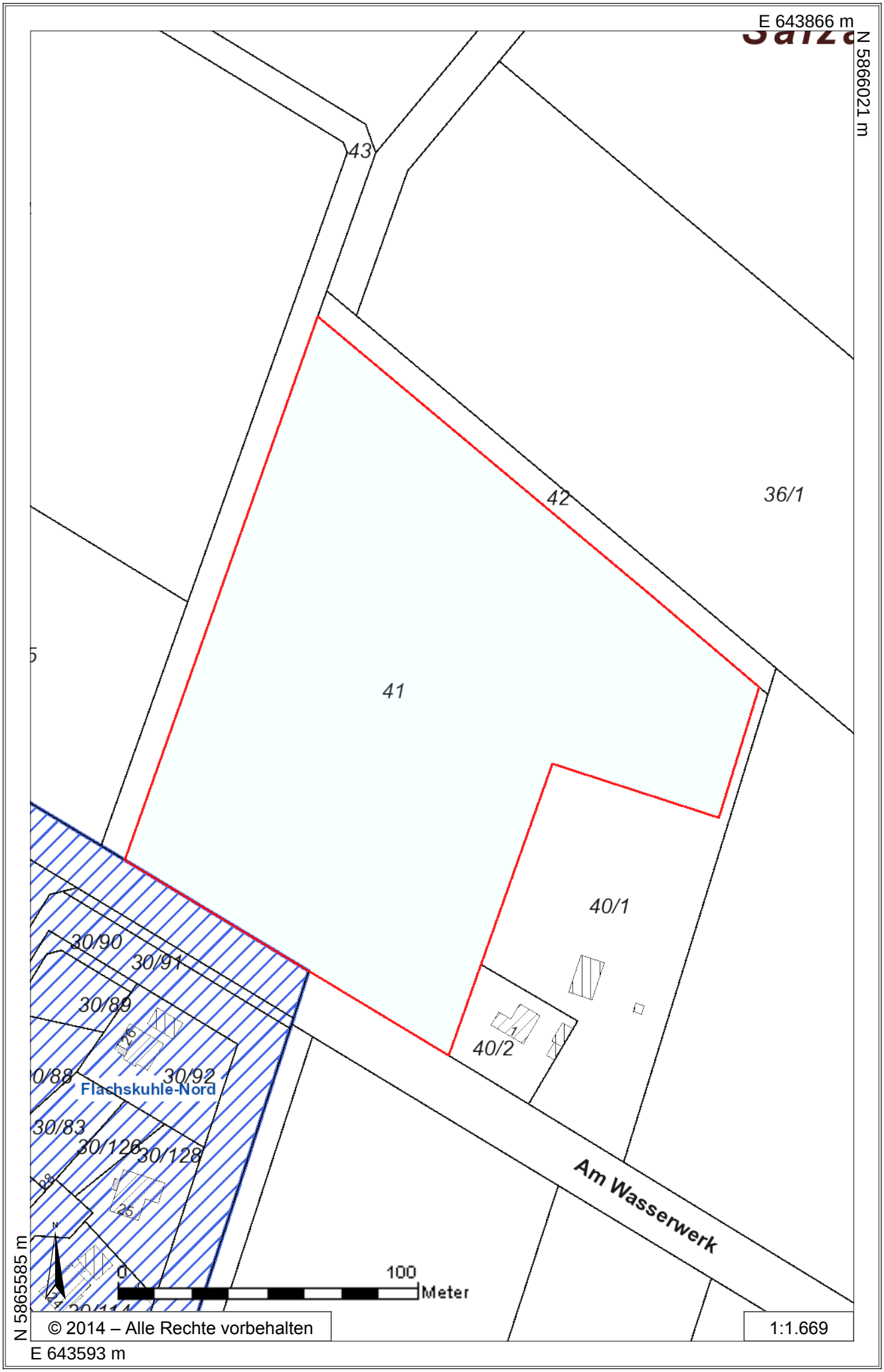

Stellungnahme des LBEG (Einwender-Nr. 145) vom 16.04.2018 – Tabelle auf Seite 2 der Stellungnahme

Erdverlegte Süßgasleitung

Mindestabstand in [m] für Windenergieanlagen mit einer Leistung von maximal

Nabenhöhe in [m]	**bis 1000 kW**	**bis 2000 kW**	**bis 5000 kW**
60	25	25	25
80	25	25	25
100	25	25	25
120	25	25	30

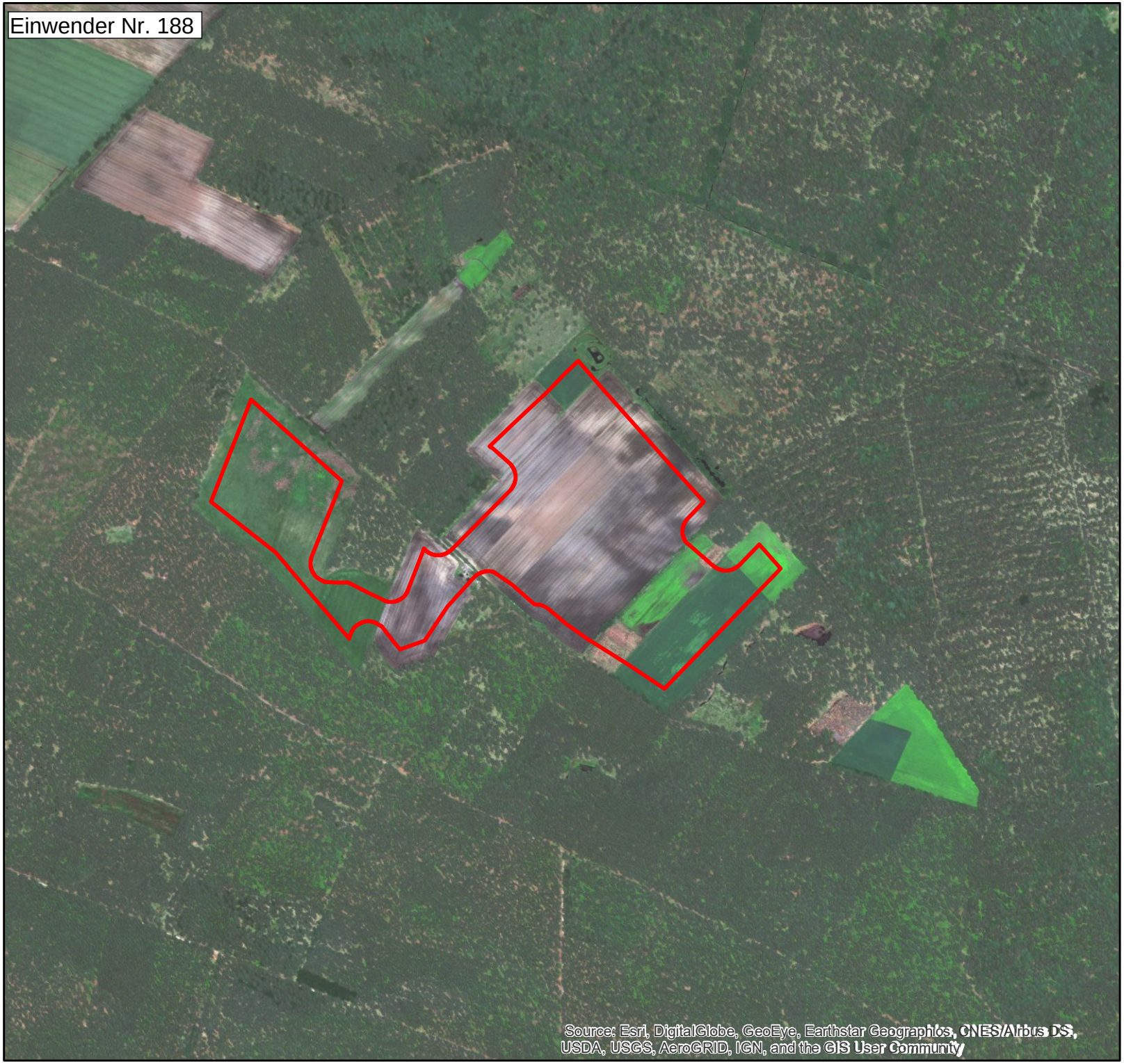

Anlage 1:
Windpark Prezelle-Zowe

Gemeinde Prezelle SG Gartow
Landkreis Lüchow-Dannenberg

Windparkfläche 25,04 ha

Entwurfsverfasser	
Bearbeitet	
Geprüft	
Kartengrundlage	Bing Maps / OSM / GDB / BKG
Datum	28.05.2018

Maßstab 1:10.000

0 250 500 Meter

N

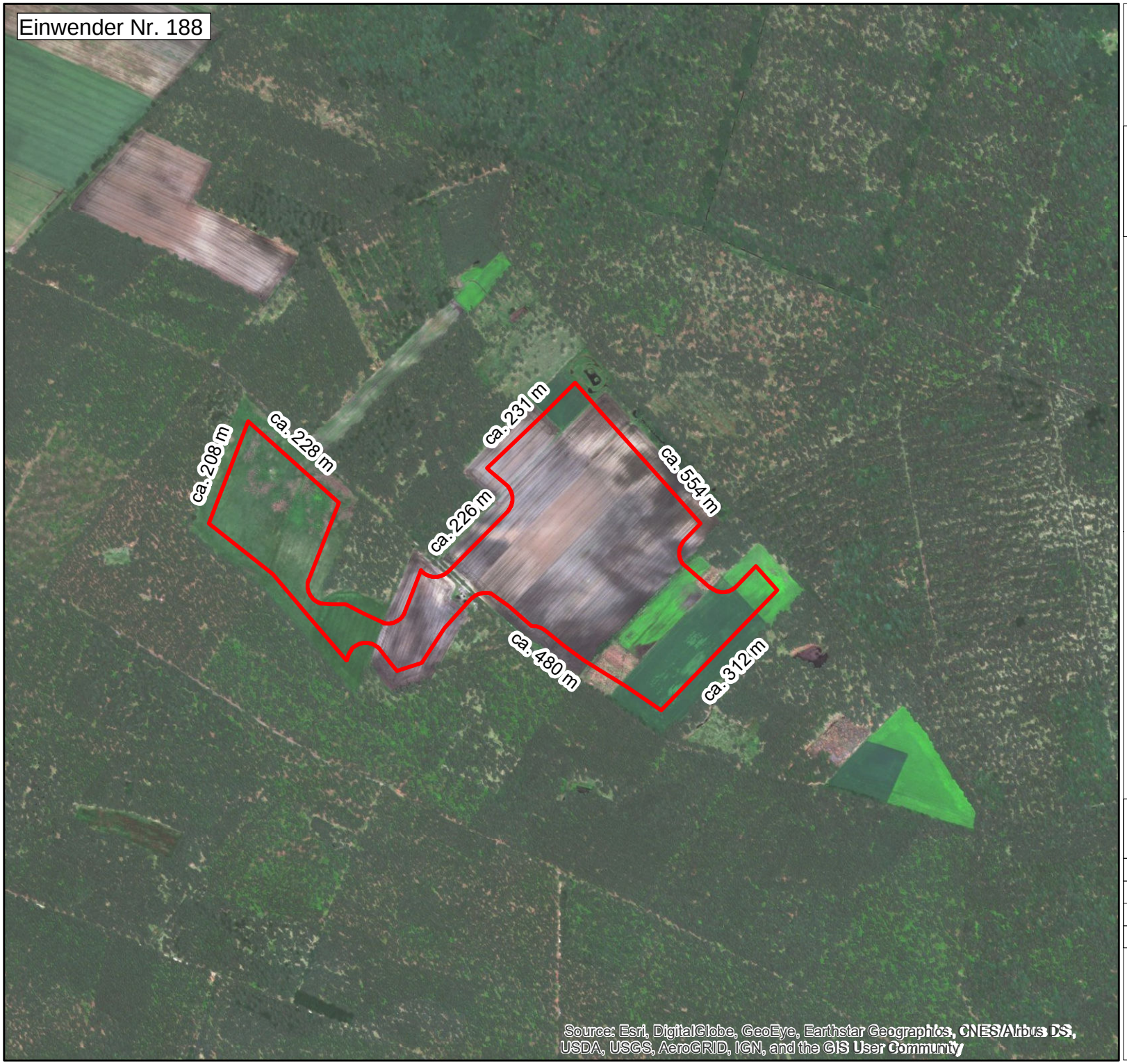

Anlage 2:
Windpark Prezelle-Zowe

Gemeinde Prezelle SG Gartow
Landkreis Lüchow-Dannenberg

Windparkfläche 25,04 ha

Entwurfsverfasser	
Bearbeitet	
Geprüft	
Kartengrundlage	Bing Maps / OSM / GDB / BKG
Datum	28.05.2018

Maßstab 1:10.000

N

0 250 500 Meter

Einwender Nr. 202

Bleckede
Lübtheen
Karenz
Kremmin
Vielank
Malk Göhren
Eldena
Tosterglope
Neu Darchau
Grebs-Niendorf
Malliß
Amt Neuhaus
Gorlosen
Milow
Neu Kaliß
Karstädt
Nahrendorf
Hitzacker (Elbe)
Dömitz
Damnatz
Steesow
Göhrde
Göhrde, gfG
Lenzen (Elbe)
Dannenberg (Elbe)
Lenzerwische
Karwitz
Langendorf
Gusborn
Höhbeck
Zernien
Stoetze
Gorleben
Jameln
Schnackenburg
Breselenz
Gartow
Trebel
Rosche
Waddeweitz
Tarmitz
Gartow, gfG
Küsten
Lüchow (Wendland)
Tobringen
Prezelle
Lanze-Lomitz
Prezelle
Woltersdorf
Woltersdorf
Clenze
Clenze
Bösel
Suhlendorf
Luckau (Wendland)
Wustrow (Wendland)
Schweskau
Lemgow
Lübbow
Arendsee (Altmark)
Leisten
Schnega
Bergen an der Dumme
Leisten
Soltendieck
Leisten
Salzwedel
Mechau

Legende

- Landkreisgrenze
- Gemeindegrenzen
- Landschaftsschutzgebiet
- RROP 2004 1. Änd. Entwurfsflächen
- Potenzialflächen in Landschaftsschutzgebieten (Beibehaltung der sonstigen Kriterien)

Projekt

Windenergie Lüchow-Dannenberg

N

Übersicht
Potenzialflächen in Landschaftsschutzgebieten

Maßstab:	Stand:	Format:	Gez.:
1:150.000	23.04.2018	DIN A3	

0 1,5 3 6 Km

© GeoBasis-DE/ Bundesamt für Kartographie und Geodäsie (April 2011)

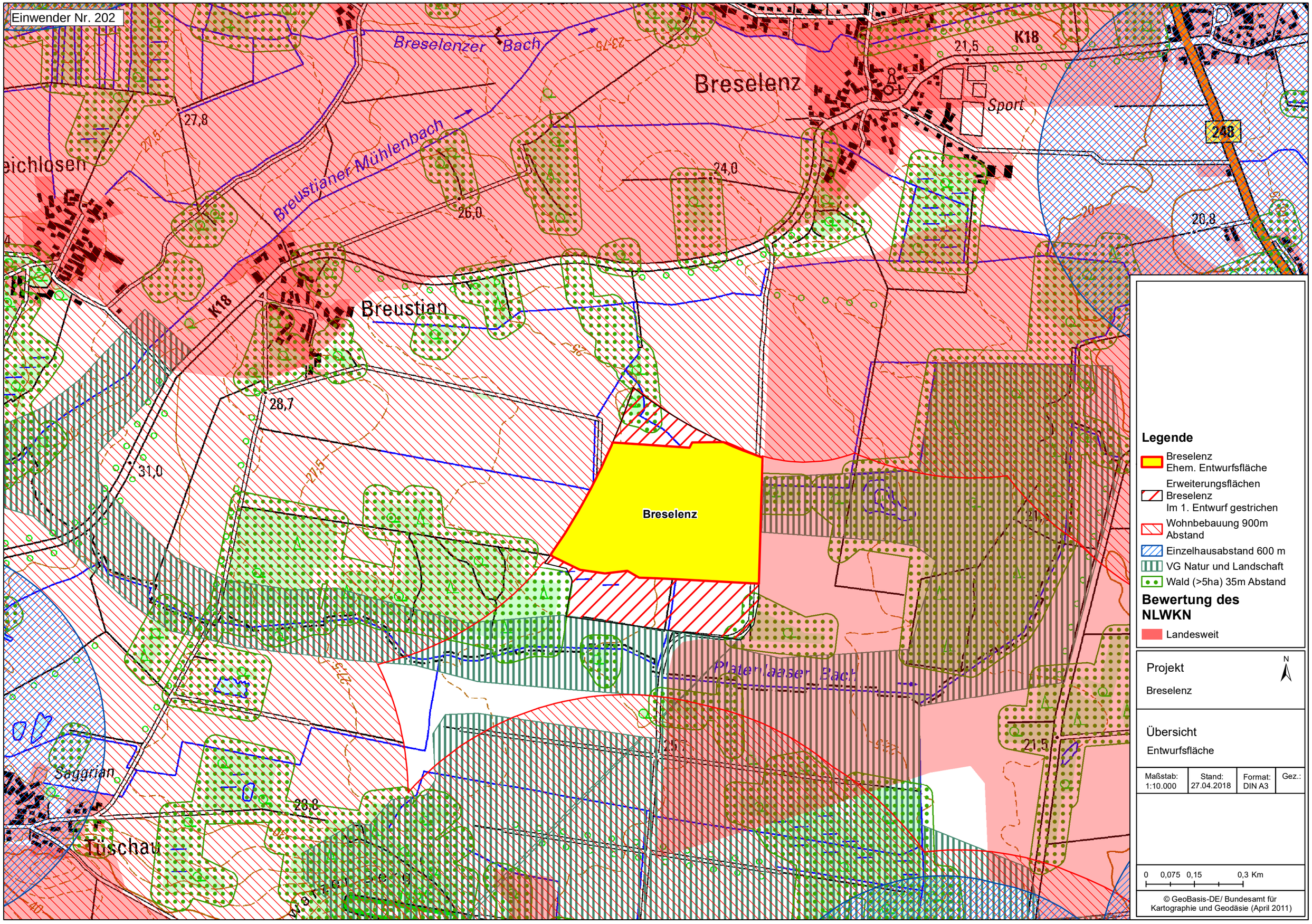
Einwender Nr. 202
Breselenzer Bach
Breselenz
Sport
K18
248
Breustianer Mühlenbach
Breustian
Breselenz
Platenlaaser Bach
Saggrian
Tüschau
Legende
Breselenz
Ehem. Entwurfsfläche
Erweiterungsflächen
Breselenz
Im 1. Entwurf gestrichen
Wohnbebauung 900m
Abstand
Einzelhausabstand 600 m
VG Natur und Landschaft
Wald (>5ha) 35m Abstand
Bewertung des
NLWKN
Landesweit
Projekt
Breselenz
Übersicht
Entwurfsfläche
Maßstab:
1:10.000
Stand:
27.04.2018
Format:
DIN A3
Gez.:
0 0,075 0,15 0,3 Km
© GeoBasis-DE/ Bundesamt für
Kartographie und Geodäsie (April 2011)

Einwender Nr. 203

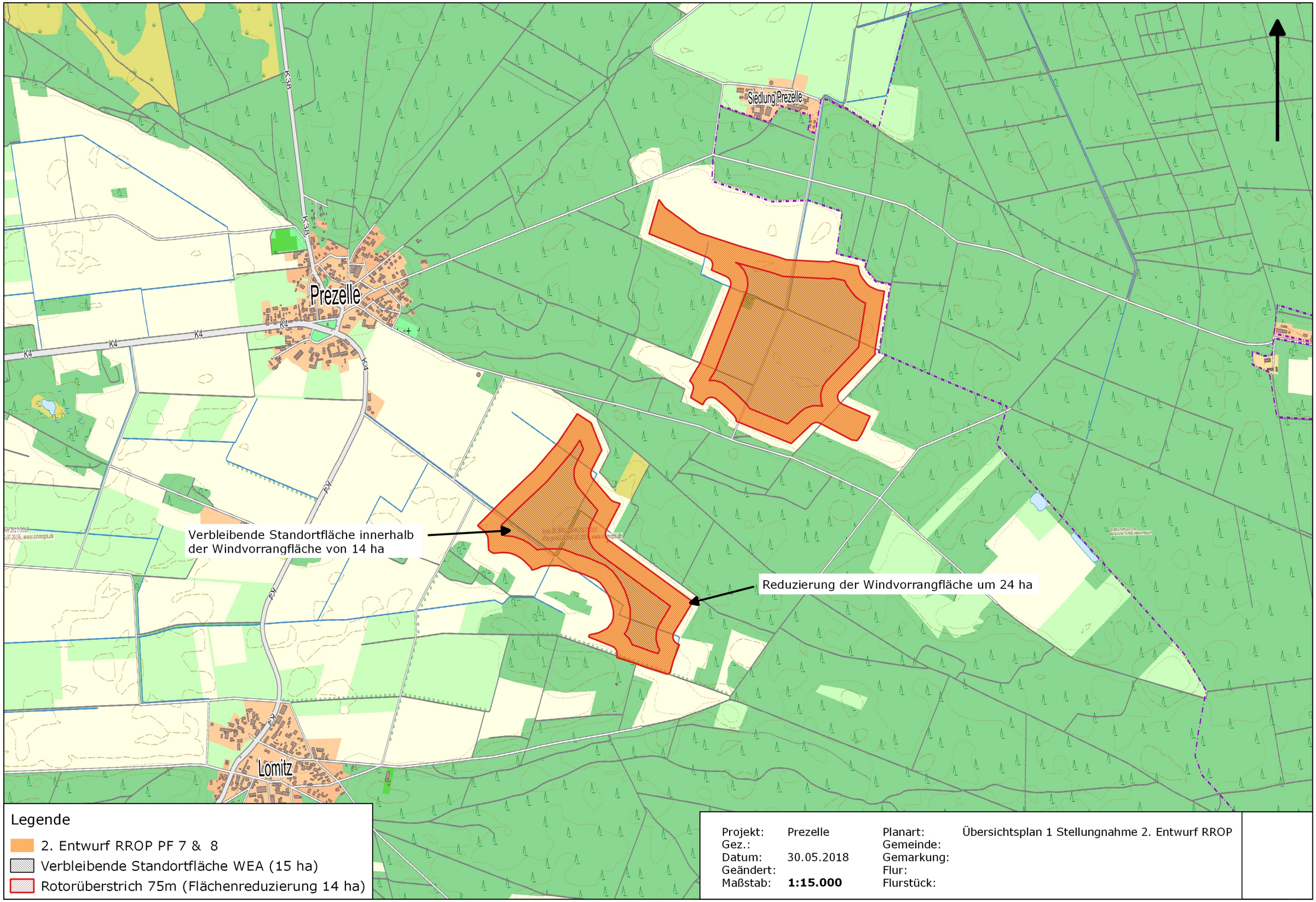

Einwender Nr. 203

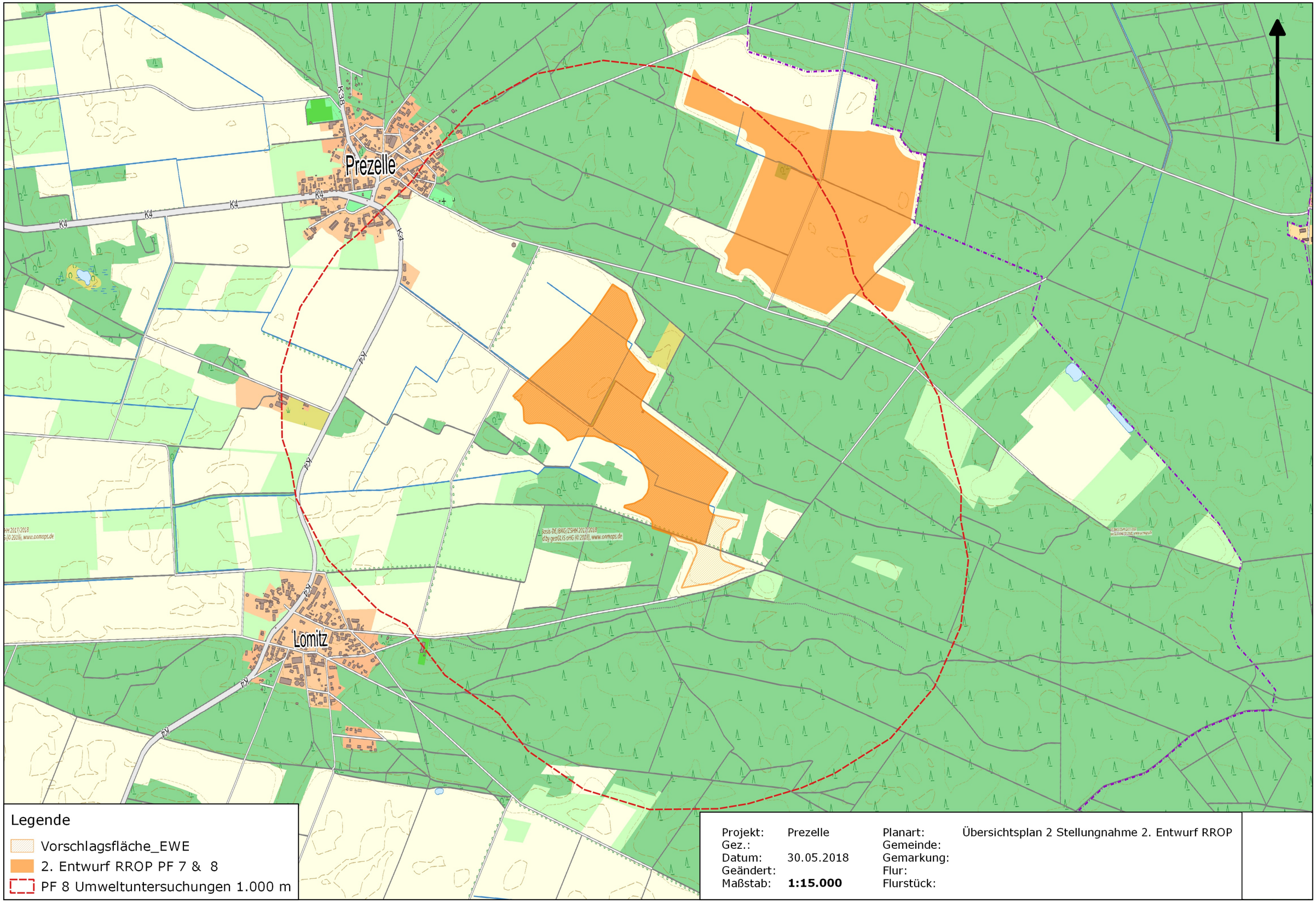

Projekt:	Prezelle	Planart:	Übersichtsplan 2 Stellungnahme 2. Entwurf RROP
Gez.:		Gemeinde:	
Datum:	30.05.2018	Gemarkung:	
Geändert:		Flur:	
Maßstab:	**1:15.000**	Flurstück:	

Einwender Nr. 207

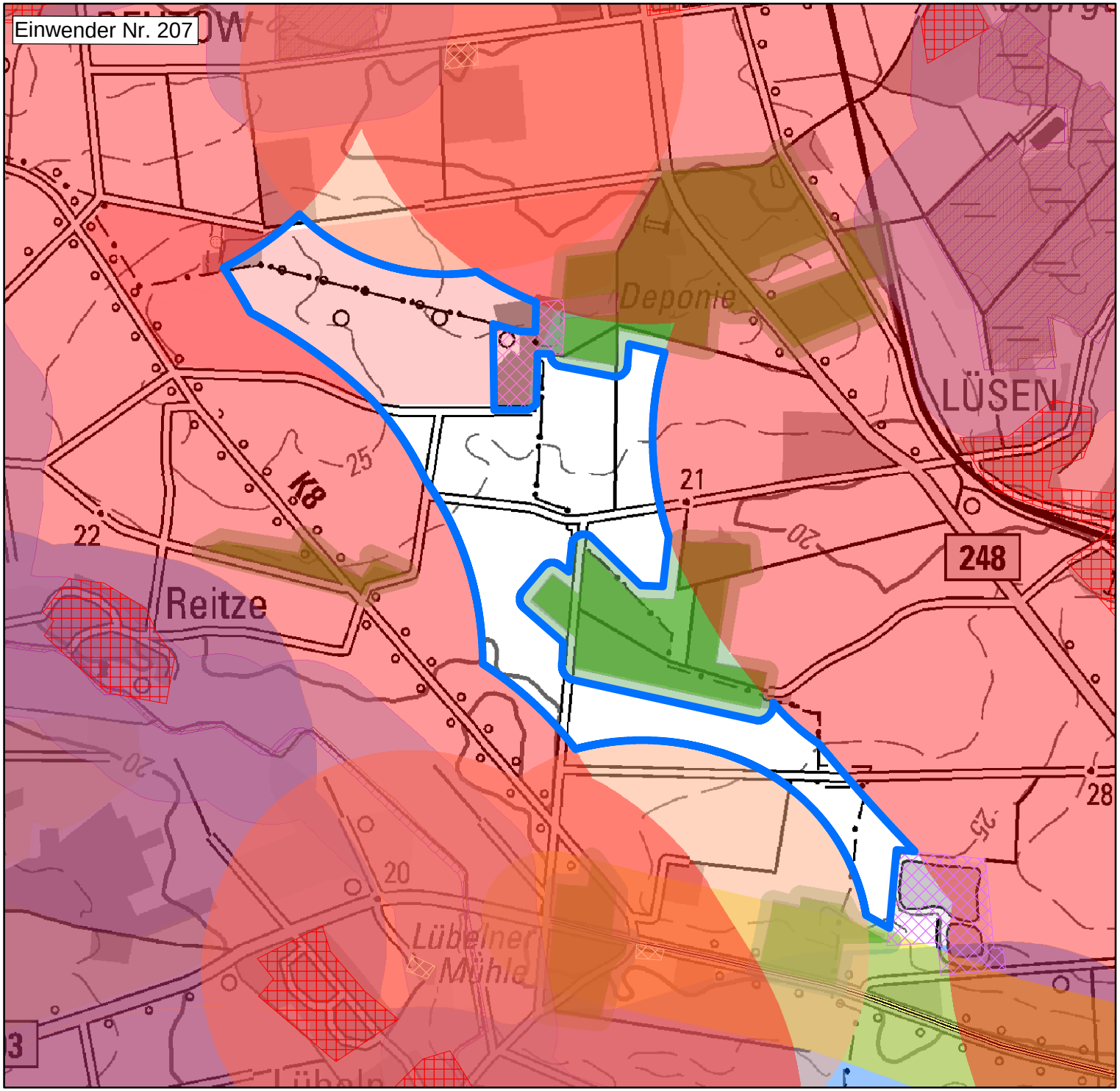

Flächenabgrenzung
Potenzielles Windenergiegebiet

Gollau

Potenzialflächen PF10 und PF21

Samtgemeinde Lüchow (Wendland)
Landkreis Lüchow-Dannenberg

Legende

- Potenzialfläche
- Speicherbecken
- Kiesabbau
- Siedlungsbereich
- Außenbereich mit Wohnnutzung
- Außenbereich: 600 m Abstand
- FFH-Gebiet: 200 m Abstand
- EU-VSG: 500 m Abstand
- Siedlungsbereich: 900 m Abstand
- Wald
- Wald: 35 m Abstand
- Straße
- Straße: 200 m Abstand
- FFH-Gebiet
- EU-Vogelschutzgebiet
- EU-VSG: 200 m Abstand
- Gastvögelbereich (international)
- Gastvögelbereich (national)
- Brutvögel: 500 m-Abstand
- LSG
- Biotop

Brutvögel - wertvolle Bereiche 2010 (ergänzt 2013)

Bewertungseinstufung

- Europäische Vogelschutzgebiete
- National
- Landesweit
- Regional
- Lokal

0 90 180 360 540 720 Meter

N

Daten: © Auszug aus den Geobasisdaten der Niedersächsischen Vermessungs- und Katasterverwaltung
Copyright: 2018 Landesamt für Geoinformationen und Landentwicklung Niedersachsen LGLN;

LGLN Landesamt für Geoinformation und Landesvermessung Niedersachsen

Datum:
14.05.2018
Bearbeiter:

Anlage 1: Flächenabgrenzung

Einwender Nr. 207

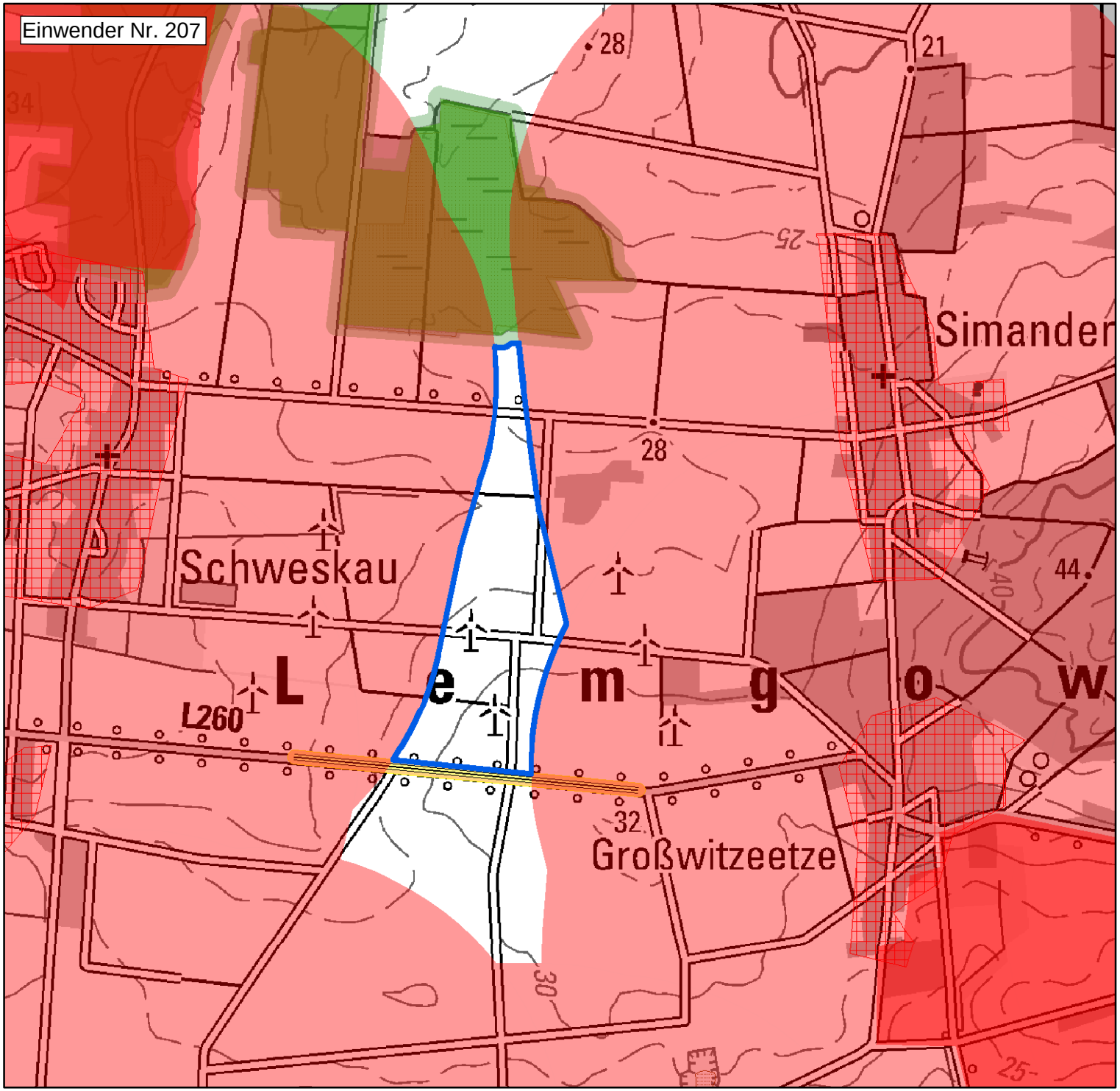

Flächenabgrenzung
Potenzielles Windenergiegebiet

Schweskau

Potenzialfläche PF 14

Gemeinde Lemgow
Landkreis Lüchow-Dannenberg

Legende

- Potenzialfläche
- Siedlungsbereich
- Außenbereich mit Wohnnutzung
- Außenbereich: 600 m Abstand
- Siedlungsbereich: 900 m Abstand
- Landstraße
- Landstraße: 20 m Abstand
- Wald
- Wald: 35 m Abstand
- Biotop

Gastvögel - wertvolle Bereiche 2006

Bewertungseinstufung

- International
- National
- Landesweit
- Regional
- Lokal
- Status offen

Brutvögel - wertvolle Bereiche 2010 (ergänzt 2013)

Bewertungseinstufung

- Europäische Vogelschutzgebiete
- National
- Landesweit
- Regional
- Lokal

0 90 180 360 540 720 Meter

N

Daten: Auszug aus den Geobasisdaten der Niedersächsischen Vermessungs- und Katasterverwaltung; Copyright: 2015 Landesamt für Geoinformationen und Landentwicklung Niedersachsen LGLN

LGLN Landesamt für Geoinformation und Landesvermessung Niedersachsen

Datum:
14.05.2018

Bearbeiter:

Anlage 1: Flächenabgrenzung

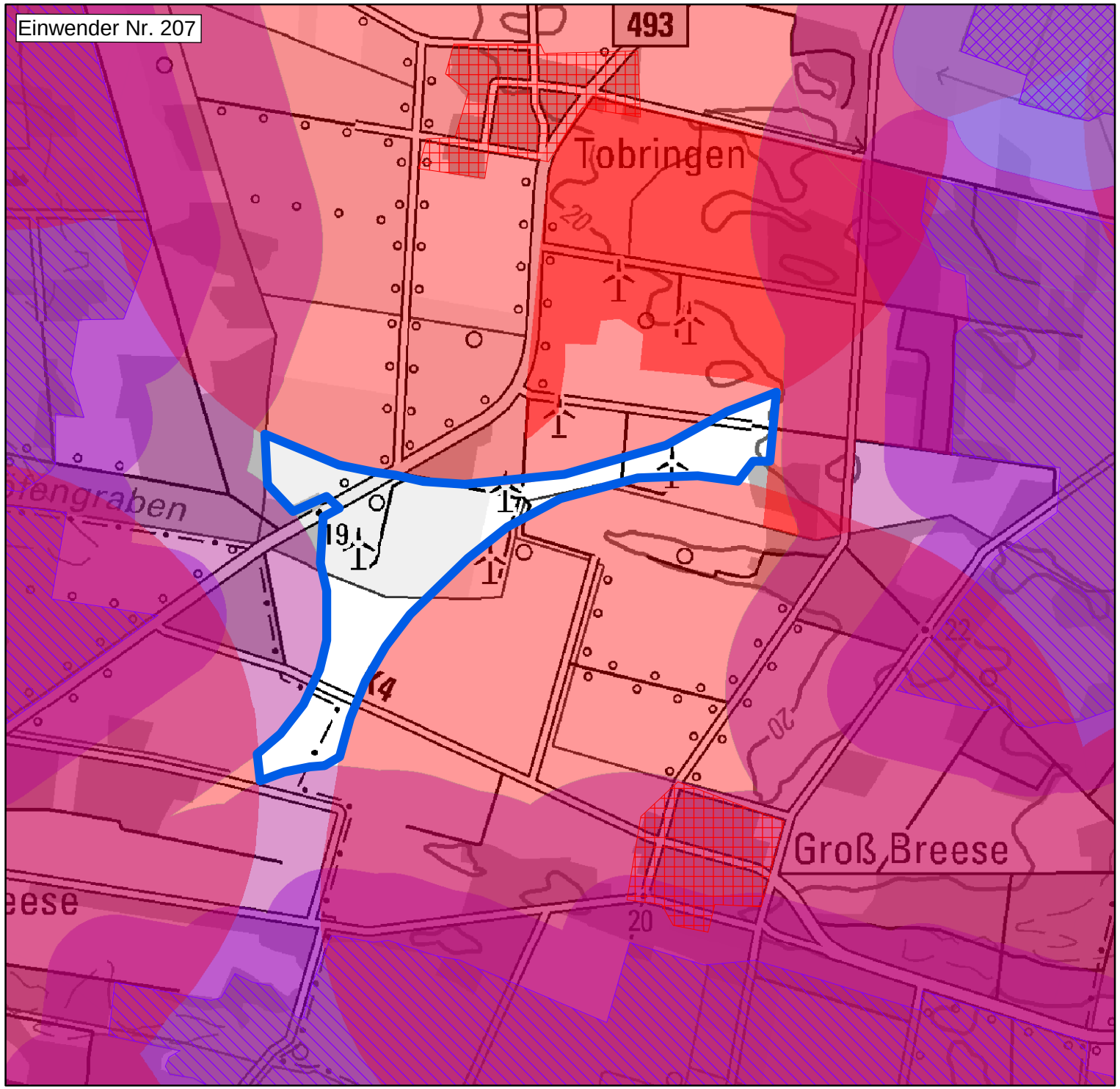

Flächenabgrenzung
Potenzielles Windenergiegebiet

Tobringen

Potenzialflächen PF13, PF34 und PF39

Gemeinde Trebel
Landkreis Lüchow-Dannenberg

Legende

- Flächenabgrenzung NWind
- Siedlungsbereich
- Außenbereich mit Wohnnutzung
- FFH-Gebiet
- EU-Vogelschutzgebiet
- Außenbereich: 600 m Abstand
- FFH-Gebiet: 200 m Abstand
- EU-VSG: 500 m Abstand
- Siedlung: 900 m Abstand
- EU-VSG 200 m-Abstand

Brutvögel - wertvolle Bereiche 2010 (ergänzt 2013)

Bewertungseinstufung

- Europäische Vogelschutzgebiete
- National
- Landesweit
- Regional
- Lokal

0 90 180 360 540 720 Meter

N

Daten: © Auszug aus den Geobasisdaten der Niedersächsischen Vermessungs- und Katasterverwaltung
Copyright: 2018 Landesamt für Geoinformationen und Landentwicklung Niedersachsen LGLN

LGLN Landesamt für Geoinformation und Landesvermessung Niedersachsen

Datum:
14.05.2018
Bearbeiter:

Anlage 1: Flächenabgrenzung