




**Landschaftsschutzgebiet  
"Gewässersystem der  
Jeetzel mit Quellwäldern"**

Maßgebliche Karte zur Verordnung des  
Landkreises Lüchow-Dannenberg  
vom \_\_. \_\_. 2018  
in der Stadt Wüstrow (Wendland),  
der Samtgemeinde Lüchow (Wendland)


**Anlage 4  
Ortslage Wüstrow Nord**


**Legende**

-  **LSG Grenze**  
(Die Innenseite des grauen Rasterbandes kennzeichnet die Grenze des Landschaftsschutzgebietes)
-  **Grenzverlauf an Gewässern**  
Böschungsoberkante + 10m
-  **Grenzverlauf an Gewässern**  
Böschungsoberkante

Stand 26.10.2018 Karte 28

Maßstab 1:5.000

0 25 50 100 150 200 Meter 

 Landkreis Lüchow-Dannenberg  
Der Landrat  
Natur- und Landschaftsschutz

**Quelle:**  
Auszug aus den Geobasisdaten der Niedersächsischen Vermessungs- und Katasterverwaltung.  
© 2015 Landesamt für Geoinformation und Landesentwicklung Niedersachsen (LGLN) 