

Needjein

Puterkam

Banneick




cker Berg

**Landschaftsschutzgebiet
"Gewässersystem der
Jetzels mit Quellwäldern"**



Maßgebliche Karte zur Verordnung des
Landkreises Lüneburg-Dannenberg
vom __. __. 2018
in der Stadt Lüneburg(Wendland),
der Samtgemeinde Lüneburg(Wendland)


**Anlage 4
Ortslage Banneick**

Legende

-  **LSG Grenze**
(Die Innenseite des grauen
Rasterbandes kennzeichnet die
Grenze des Landschaftsschutzgebietes)
-  **Grenzverlauf an Gewässern**
Böschungsoberkante + 10m
-  **Grenzverlauf an Gewässern**
Böschungsoberkante

Stand 26.10.2018 Karte 27

Maßstab 1:2.500
 Meter 

 Landkreis Lüneburg-Dannenberg
Der Landrat
Natur- und Landschaftsschutz

Quelle:
Auszug aus den Geobasisdaten der Niedersächsischen
Vermessungs- und Katasterverwaltung.
© 2015 Landesamt für Geoinformation und
Landesentwicklung Niedersachsen (LGLN) 