




**Landschaftsschutzgebiet
"Gewässersystem der
Jetzeln mit Quellwäldern"**



Maßgebliche Karte zur Verordnung des
Landkreises Lüchow-Dannenberg
vom __. __. 2018
in der Gemeinde Küsten,
der Samtgemeinde Lüchow(Wendland)


**Anlage 4
Ortslage Belitz**

Legende

-  **LSG Grenze**
(Die Innenseite des grauen Rasterbandes kennzeichnet die Grenze des Landschaftsschutzgebietes)
-  **Grenzverlauf an Gewässern**
Böschungsoberkante + 10m
-  **Grenzverlauf an Gewässern**
Böschungsoberkante

Stand 26.10.2018 Karte 14

Maßstab 1:2.500
 Meter 

 Landkreis Lüchow-Dannenberg
Der Landrat
Natur- und Landschaftsschutz

Quelle:
Auszug aus den Geobasisdaten der Niedersächsischen Vermessungs- und Katasterverwaltung.
© 2015 Landesamt für Geoinformation und Landesentwicklung Niedersachsen (LGLN) 