




**Landschaftsschutzgebiet  
"Gewässersystem der  
Jeezel mit Quellwäldern"**

Maßgebliche Karte zur Verordnung des  
Landkreises Lüchow-Dannenberg  
vom \_\_. \_\_. 2018  
in der Gemeinde Jameln,  
der Samtgemeinde Elbtalau

**Anlage 4  
Ortslage Breselenz West**

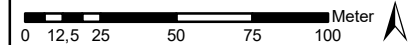
**Legende**


-  **LSG Grenze**  
(Die Innenseite des grauen  
Rasterbandes kennzeichnet die  
Grenze des Landschaftsschutzgebietes)
-  **Grenzverlauf an Gewässern**  
Böschungsoberkante + 10m
-  **Grenzverlauf an Gewässern**  
Böschungsoberkante

Stand 26.10.2018

Karte 6

Maßstab 1:2.500



 Landkreis Lüchow-Dannenberg  
Der Landrat  
Natur- und Landschaftsschutz

**Quelle:**  
Auszug aus den Geobasisdaten der Niedersächsischen  
Vermessungs- und Katasterverwaltung.  
© 2015 Landesamt für Geoinformation und  
Landesentwicklung Niedersachsen (LGLN) 