




**Landschaftsschutzgebiet
"Gewässersystem der
Jeetzel mit Quellwäldern"**


Maßgebliche Karte zur Verordnung des
Landkreises Lüchow-Dannenberg
vom __. __. 2018
in der Gemeinde Jameln,
der Samtgemeinde Elbtalau

**Anlage 4
Ortslage Volkfien West**

Legende

-  **LSG Grenze**
(Die Innenseite des grauen
Rasterbandes kennzeichnet die
Grenze des Landschaftsschutzgebietes)
-  **Grenzverlauf an Gewässern**
Böschungsoberkante + 10m
-  **Grenzverlauf an Gewässern**
Böschungsoberkante

Stand 26.10.2018 Karte 4

Maßstab 1:2.500
0 12,5 25 50 75 100 Meter 

 Landkreis Lüchow-Dannenberg
Der Landrat
Natur- und Landschaftsschutz

Quelle:
Auszug aus den Geobasisdaten der Niedersächsischen
Vermessungs- und Katasterverwaltung.
© 2015 Landesamt für Geoinformation und
Landesentwicklung Niedersachsen (LGLN) 