


Naturschutzgebiet "Eichen- und Buchenwälder in der Görde"


Teilgebiet 2 - Röthen Mitte -


Beikarte zur Verordnung des
Landkreises Lüchow-Dannenberg
vom __. __. 2018
im gemeindefreien Gebiet Görde,
der Samtgemeinde Elbtalau

zu Anlage 2 Erhaltungszustände

Legende


 NSG Grenze
(Die Innenseite des grauen Rasterbandes
kennzeichnet die Grenze des Naturschutzgebietes)

 Grünland gem. § (4)3

 Sonstiger Wald gem. § 4(4)1

 LRT 9110 Wald gem. § 4(4)2, 4, 5

 LRT 9190 Wald gem. § 4(4)2-5

 Naturwald gem. § 4(4)7


A,B,C Erhaltungszustand FFH - LRT

Maßstab 1:10.000

0 50 100 200 300 400 Meter



Stand 12.07.2018

 Landkreis Lüchow-Dannenberg
Der Landrat
Natur- und Landschaftsschutz

Quelle:
Auszug aus den Geobasisdaten der Niedersächsischen
Vermessungs- und Katasterverwaltung.
© 2015 Landesamt für Geoinformation und
Landesentwicklung Niedersachsen (LGLN) 