







# Naturschutzgebiet "Eichen- und Buchenwälder in der Görde"

## Teilgebiet 4 - Breerer Grund -

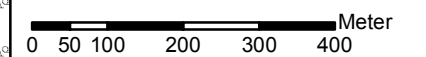
Beikarte zur Verordnung des  
Landkreises Lüchow-Dannenberg  
vom \_\_. \_\_. 2018  
im gemeindefreien Gebiet Görde,  
der Samtgemeinde Elbtalau

### zu Anlage 2 Erhaltungszustände

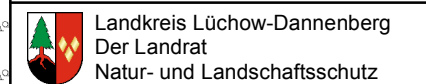
#### Legende

-  NSG Grenze  
(Die Innenseite des grauen Rasterbandes  
kennzeichnet die Grenze des Naturschutzgebietes)
  -  Sonstiger Wald gem. § 4(4)1
  -  LRT 9110 Wald gem. § 4(4)2, 4, 5
  -  LRT 9190 Wald gem. § 4(4)2-5
  -  Naturwald gem. § 4(4)7
  -  LRT 4030 Heide gem. § 7(2)1  
mit Eichengruppen
- A,B,C Erhaltungszustand FFH - LRT

Maßstab 1:10.000



Stand 12.07.2018



Quelle:  
Auszug aus den Geobasisdaten der Niedersächsischen  
Vermessungs- und Katasterverwaltung.  
© 2015 Landesamt für Geoinformation und  
Landesentwicklung Niedersachsen (LGLN)

