









Naturschutzgebiet "Eichen- und Buchenwälder in der Gohrde"

Teilgebiet 1 - Kellerberg -

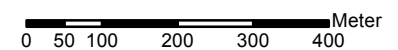
Beikarte zur Verordnung des
Landkreises Lüchow-Dannenberg
vom __. __. 2018
im gemeindefreien Gebiet Gohrde,
der Samtgemeinde Elbtalau

zu Anlage 2 Erhaltungszustände


Legende

-  NSG Grenze
(Die Innenseite des grauen Rasterbandes
kennzeichnet die Grenze des Naturschutzgebietes)
-  Flächen Pflege u. Entwicklung gem. § 4(2)3 f
-  Grünland gem. § (4)3
-  Sonstiger Wald gem. § 4(4)1
-  LRT 9110 Buchenwald gem. § 4(4)2, 4, 5
-  LRT 9190 Eichenwald gem. § 4(4)2-5
-  Naturwald gem. § 4(4)7
-  LRT 4030 Heide gem. § 7(2)1
- A,B,C** Erhaltungszustand FFH - LRT

Maßstab 1:10.000



Stand 12.07.2018

 Landkreis Lüchow-Dannenberg
Der Landrat
Natur- und Landschaftsschutz

Quelle:
Auszug aus den Geobasisdaten der Niedersächsischen
Vermessungs- und Katasterverwaltung.
© 2015 Landesamt für Geoinformation und
Landesentwicklung Niedersachsen (LGLN) 