







Naturschutzgebiet "Eichen- und Buchenwälder in der Görde"

Teilgebiet 4 - Breerer Grund -

Maßgebliche Karte zur Verordnung des
Landkreises Lüchow-Dannenberg
vom __. __. 2018
im gemeindefreien Gebiet Görde,
der Samtgemeinde Elbtalau

Anlage 2

Legende


-  NSG Grenze
(Die Innenseite des grauen Rasterbandes
kennzeichnet die Grenze des Naturschutzgebietes)
-  Sonstiger Wald gem. § 4(4)1
-  LRT 9110 Wald gem. § 4(4)2, 4, 5
-  LRT 9190 Wald gem. § 4(4)2-5
-  Naturwald gem. § 4(4)7
-  LRT 4030 Heide gem. § 7(2)1
mit Eichengruppen

Maßstab 1:10.000

0 50 100 200 300 400 Meter



Stand 12.07.2018

 Landkreis Lüchow-Dannenberg
Der Landrat
Natur- und Landschaftsschutz

Quelle:
Auszug aus den Geobasisdaten der Niedersächsischen
Vermessungs- und Katasterverwaltung.
© 2015 Landesamt für Geoinformation und
Landesentwicklung Niedersachsen (LGLN)

